

Раздел 4






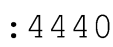


Схема расположения границ публичного сервитута



Масштаб 1:1 000

Раздел 4

Используемые условные знаки и обозначения:

-  - проектные границы публичного сервитута
-  - обозначение характерной точки публичного сервитута
-  - границы земельных участков, по сведениям ЕГРН в отношении которых испрашивается сервитут
-  - кадастровый номер земельного участка, по сведениям ЕГРН в отношении которых испрашивается сервитут
-  - границы земельных участков, по сведениям ЕГРН
-  - кадастровый номер земельного участка, по сведениям ЕГРН
-  - номер кадастрового квартала
-  - обозначение проектируемого местоположения инженерного сооружения (газопровод среднего давления), относительно которого устанавливается публичный сервитут
- - обозначение существующего местоположения инженерного сооружения (газопровод среднего давления), относительно которого устанавливается публичный сервитут